

Radpilgerweg

Stuhr - Brinkum - Seckenhausen - Fahrenhorst - Heiligenrode - Varrel - Stuhr

Gesamtlänge: 35 km.

Idee: Pfarrer Robert Vetter
 Ausgearbeitet von: Wilhelm Thiemann
 Fotos: Rainer Mewe, Dirk von Jutrczenka

Die zugehörige Landkarte erhalten Sie im Rathaus und bei den Kirchen.





















Wenn Sie Ihre Tour dokumentieren wollen, können Sie dies mit dem Radpilgerpass.



Stempel und neue Pässe finden Sie im "Pilgerkasten" neben den Kirchen.






















	Ausgangspunkt unserer Radtour ist der Kirchplatz (ehemals Alter Feuerwehrplatz) an der Stuhrer Landstraße in Stuhr.
	Verlassen Sie den Kirchplatz nach links bis zur Ampel.
	Biegen Sie nach 70 m rechts ab und folgen Sie der Stuhrer Landstraße über Stuhrbaum unter der Autobahn hindurch bis in die Bahnhofstraße in Brinkum.
	Nach 2.600 m überqueren Sie die Bahnhofstraße in Höhe der Weserstraße an der Ampel und biegen in die Leipziger Straße ein.
	Nach 200 m überqueren Sie die Bahn am Ende der Leipziger Straße und folgen der Bruchstraße.
	Nach 600 m, am Ende der Bruchstraße biegen Sie links ab in die Kirchstraße.

	Auf der linken Seite befindet sich die Brinkumer Kirche "Zum heiligen Kreuz".
	Der Kirche gegenüber befinden sich das alte und das neue Pfarrhaus.
	Überqueren Sie nun die Bremer Straße und fahren Sie in die Nordstraße.
	Halten Sie und werfen Sie einen Blick zurück. Links sehen Sie das alte Pastorenwohnhaus, das ehemalige Feuerwehrgebäude und das Haus Lohmann. Rechts neben der Kirche befindet sich das alte Zollhaus.
	Links an der Nordstraße sehen Sie ein reetgedecktes Wohnhaus umgeben von einer Trockenmauer.
	Nach 200 m biegen Sie rechts ab in die Jahnstraße. Links in der Kurve sehen Sie in den Hof eines alten Bauernhofes.
	Nach ca. 100 Metern liegt rechts die Alte Schule.
	Sie folgen der Jahnstraße und fahren geradeaus in die Wandelstraße am Friedhof vorbei.
	Am Ende der Wandelstraße biegen Sie nach 900 m rechts ab in die Osterstraße.
	Sie überqueren die Syker Straße nach 100 m und fahren nach links bis zum Kreisverkehr.
	Nach 250 m fahren Sie am Kreisverkehr halbrechts in die Studtriede. Nach 400 m, hinter den Eisenbahnschienen sehen Sie auf der rechten Seite die Katholische Kirche "Heilig Geist".
	Sie folgen der Studtriede und überqueren nach 250 m die Bassumer Straße an der Ampel und fahren nach links. An der Langenstraße sehen Sie im Hintergrund die Mensa der KGS-Brinkum. Nach Überqueren der Langenstraße fahren Sie am neuen Jugendtreff Haus am Wall vorbei.
	Sie folgen der Bassumer Straße 1.200 m bis zur Kälberstraße.
	Sie biegen rechts ab in die Kälberstraße.
	Nach 100 m biegen Sie links ab und folgen weiterhin der Kälberstraße.
	Nach 300 m überqueren Sie die Delmenhorster Straße und folgen der Kälberstraße.
	Nach 700 m, am Ende der Kälberstraße biegen Sie links ab in die Industriestraße.

	Nach 200 m befindet sich auf der linken Seite die "Martin-Luther-Kirche" in Seckenhausen.
↑	Sie fahren 200 m weiter auf der Industriestraße, überqueren die Hauptstraße (B51) an der Ampel und folgen der Straße Zum Sportplatz.
↘	Nach 400 m biegen Sie rechts ab in die Straße Zum Pavillon.
↙	Sie biegen nach 500 m links ab in die Gärtnerstraße.
↘	Nach 500 m geht es am Ende der Gärtnerstraße rechts ab in die Straße Hinterm Felde der Sie 900 m folgen.
↙	Über die Dorfstraße fahren Sie nach 40 m in den Weg Hohenkämpfen.
↘	Nach 800 m fahren Sie am Ende des Weges Hohenkämpfen nach rechts auf die Wulfooper Straße.
↑	Sie überqueren nach 1.200 m die Ristedter Straße und fahren 1.900 m über die Feiner Straße nach Fahrenhorst.
↙	Sie biegen links ab in die Turmstraße und fahren an der Feuerwehr vorbei.
↙	Nach 300 m biegen Sie links ab in die Warwer Straße und erreichen nach 600 m kurz hinter dem Friedhof die Straße Zum Warwer Sand und die "Heilig-Geist-Kapelle" in Fahrenhorst. Weitere Informationen können Sie dem neuen Büchlein <div data-bbox="678 1146 986 1451" data-label="Image"> </div> entnehmen.
	Auf der Warwer Straße fahren Sie 1.000 m wieder zurück bis zur Hauptstraße (B51) in Fahrenhorst.
↑	Sie überqueren die Hauptstraße an der Ampel und fahren in die Kirchseelter Straße.
↙	Sie halten sich halblinks und folgen 1.400 m der Kirchseelter Straße.
↘	Sie biegen rechts ab in den Kätinger Mühlenweg. (Fernwanderweg Osnabrück-Bremen)
↑	Nach 500 m überqueren Sie die Wildeshäuser Straße und folgen weiterhin dem Kätinger Mühlenweg. (Fernwanderweg Osnabrück-Bremen)

	Nach 2.200 m fahren Sie links in die Heiligenroder Straße. (Fernwanderweg Osnabrück-Bremen)
	Nach 800 m befindet sich links die Tränke in Heiligenrode.
	Links (Straße Zur Malsch) geht es weiter zum Mühlenensemble.
	Sie fahren in die Fanger Straße (Gegenüber der Tränke).
	Sie fahren nach 200 m links auf den Parkplatz des ehem. Klosters mit der Klosterkirche St.-Marien zu Heiligenrode und der Pfarrscheune.
	Sie verlassen den Parkplatz und fahren links in die Fanger Straße.
	Sie biegen nach 150 m links ab in die Straße An der Schule.
	Nach 300 m fahren Sie links ab in den Kuhteichweg. An der Brücke über den Klosterbach lohnt es sich anzuhalten und links ein Stück in den Wald zu gehen.
	Sie folgen dem Kuhteichweg.
	Nach 1.100 m biegen Sie rechts ab in die Harpstedter Straße in Groß Mackenstedt.
	Nach 200 m -kurz vor der Delmenhorster Straße- biegen Sie links ab in die Siekstraße. Vor sich sehen Sie die Feuerwehr Groß Mackenstedt.
	Sie biegen nach 100 m rechts ab in die Straße Zum Spritzenhaus. Links befindet sich der alte Bahnhof.
	Sie biegen nach 300 m rechts ab in die Straße Am Großen Feld.
	Nach 100 m überqueren Sie die Delmenhorster Straße an der Ampel und fahren in die Proppstraße.
	Sie folgen der Proppstraße nach links und überqueren nach 1.300 m die Autobahn.
	Nach 750 m biegen Sie rechts ab in de 3-K-Weg.
	Nach 250 m biegen Sie rechts ab in die Moordeicher Landstraße.
	Sie biegen nach 200 m links ab in den Eschenweg.
	Sie fahren geradeaus weiter und biegen nach 250 m links ab in den Pappelweg.
	Nach 150 m fahren Sie rechts ab in den Birkenweg.

	Nach 250 m biegen Sie links ab in den Weg Wilshauser Moor. Hier entstand durch den Bau des Autobahndreiecks Stuhr ein Baggersee.
	Sie biegen nach 400 m rechts ab in den Weg Am Schnakenberg.
	Nach 800 m biegen Sie rechts ab in den Mühlenweg.
	Nach 700 m befindet sich vor Ihnen das Gut Varrel.
	An der Gutsscheune vorbei fahren Sie über den Gutshof 100 m geradeaus über die Varreler Bäke.
	Biegen Sie links ab in den Weg An der Bäke.
	Nach 350 m überqueren Sie die Varreler Landstraße und erreichen das Petrus-Gemeindehaus in Varrel.
	Von dort fahren Sie links ab in die Varreler Landstraße Richtung Stuhr.
	Biegen Sie nach 50 m rechts ab in die Straße Varreler Feld. Nach 1.600 m liegt auf der linken Seite die katholische Kirche St. Paulus in Moordeich.
	Fahren Sie 100 m weiter auf der Straße Varreler Feld und überqueren Sie die Moordeicher Landstraße an der Ampel.
	Fahren Sie in die Danziger Straße.
	Nach 300 m fahren Sie links ab in die Straße Am Hexendeich.
	Fahren Sie nach 100 m rechts in die Pillauer Straße.
	Nach 400 m fahren Sie vor der Sporthalle links ab an den Tennisplätzen vorbei.
	Fahren Sie nach 200 m nach rechts ins Biotop.
	Folgen Sie nach 250 m dem Weg halblinks.
	Am Ende, nach 300 m, fahren Sie in die Eichenstraße.
	Biegen Sie nach 200 m links ab in die Blockener Straße. Am Bahnübergang sehen Sie den Bahnhof Stuhr. Eine Tafel weist auf das Schicksal von jüdischen Frauen in den Jahren 1944/45 hin. Auf der rechten Seite sehen Sie dann das Rathaus der Gemeinde Stuhr.
	Nach 300 Metern erreichen Sie die Stuhler "St. Pankratius Kirche".

Gegenüber der Kirche befindet sich ein ca. 350 Jahre altes reetgedecktes Wohnhaus.



200 Meter rechts neben der Kirche befindet sich auf der linken Seite der Ausgangspunkt Ihrer Tour (Kirchplatz, ehemals Alter Feuerwehrplatz).